



**КОМИТЕТ ИМУЩЕСТВЕННЫХ ОТНОШЕНИЙ
АДМИНИСТРАЦИИ ПЕРМСКОГО МУНИЦИПАЛЬНОГО ОКРУГА**

РЕШЕНИЕ
о размещении объектов № 1495

Пермский край
Пермский округ

07.06.2024

Комитет имущественных отношений администрации Пермского муниципального округа разрешает Акционерному обществу «Газпром газораспределение Пермь» (ИНН 5902183841, ОГРН 1025900512670, почтовый адрес: 614000, г. Пермь, ул. Петропавловская, 43)

размещение объекта «газопровод давлением до 1,2 Мпа, для размещения которого не требуется разрешения на строительство»

на землях государственная собственность на которые не разграничена

на срок 1 год

Местоположение: Пермский край, Пермский муниципальный округ, Сылвенское с/п, д. Ерепеты, ул. Коллективная, д. 12

Приложение: схема предполагаемых к использованию земель или части земельного участка.

Особые условия использования:

1. При размещении объекта учесть параметры ширины проезда улично-дорожной сети, во избежание сужения полосы отвода дороги.
2. Получение разрешения на производство земляных работ.

Заместитель председателя комитета



М.В. Королева
(подпись, печать)

М.В. Королева

Схема предполагаемых к использованию земель или части земельного участка

Объект: Газопровод давлением до 1,2 Мпа, для размещения которого не требуется разрешения на строительство

Местоположение: Пермский край, с/п Сылвенское, д. Ерепеты, ул. Коллективная, д. 12

Площадь земель или части земельного участка, кв.м.: 51

Категория земель: Земли населённых пунктов

Вид разрешенного использования:

Описание границ смежных землепользователей:

От точки н1 до точки н2 - земли общего пользования

От точки н2 до точки н3 - земельный участок

с кадастровым номером 59:32:1930001:706

От точки н3 до точки н4 - земли общего пользования

От точки н4 до точки н1 - земельный участок

с кадастровым номером 59:32:1930003:92


Каталог координат, м

№ точки границы	X	Y
н1	516192.58	2262294.40
н2	516192.73	2262299.43
н3	516182.55	2262299.79
н4	516182.42	2262294.72
н1	516192.58	2262294.40


Условные обозначения:



- предполагаемый участок земель, на которых планируется размещение объекта




- границы и номер земельного участка, сведения о которых внесены в ЕГРН



- границы и номер объекта капитального строительства, сведения о которых внесены в ЕГРН



- граница кадастрового квартала



- зоны с особыми условиями использования территории, сведения о которых внесены в ЕГРН

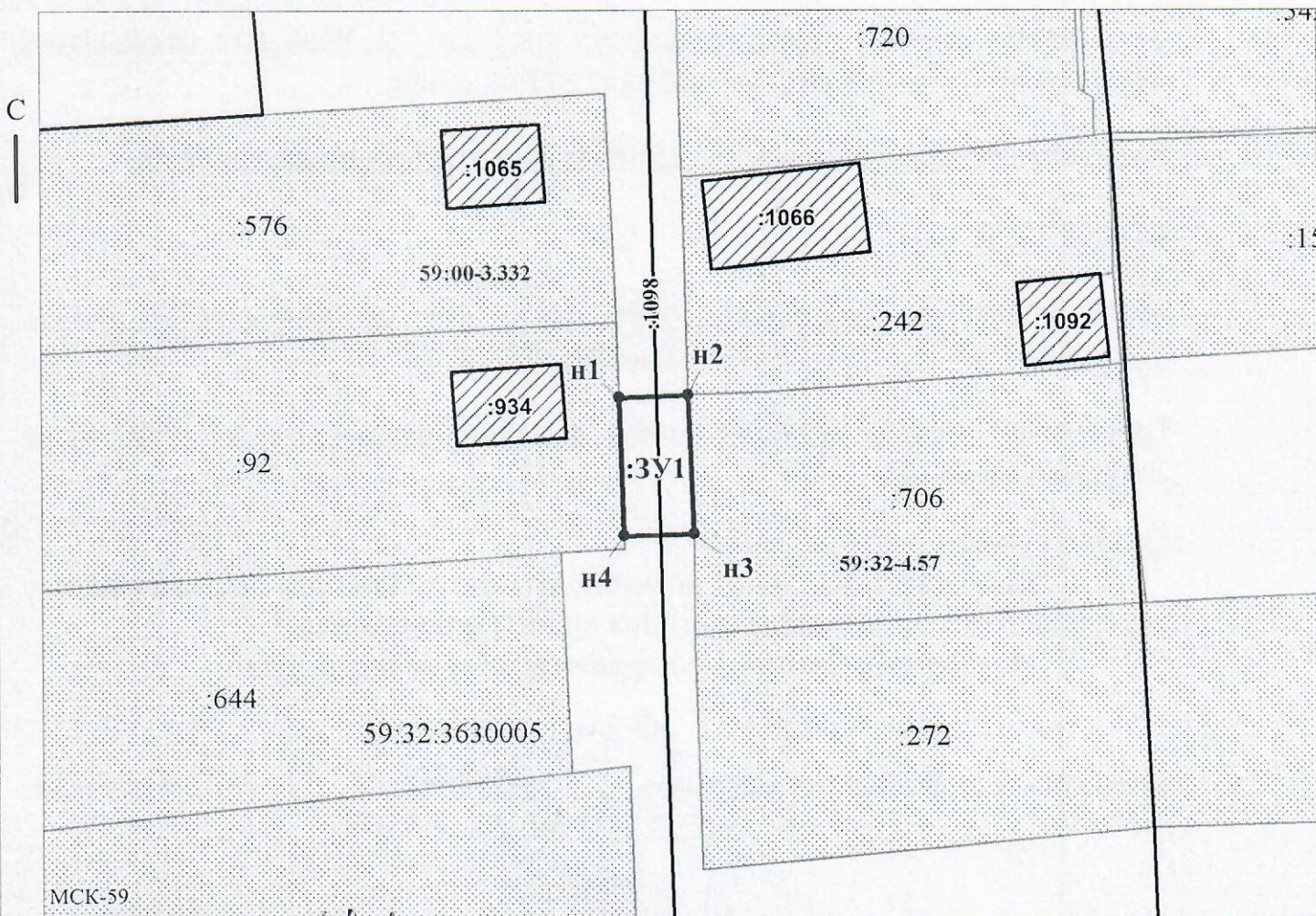
:3У1

- обозначение запрашиваемого земельного участка

• н1

- характерная точка границ земель или части земельного участка

59:32:3630005 - номер кадастрового квартала



Масштаб 1:500

Заявитель: _____

/ Пикужева Д.А.

МП

(подпись, расшифровка подписи)

(для юридических лиц и индивидуальных предпринимателей)